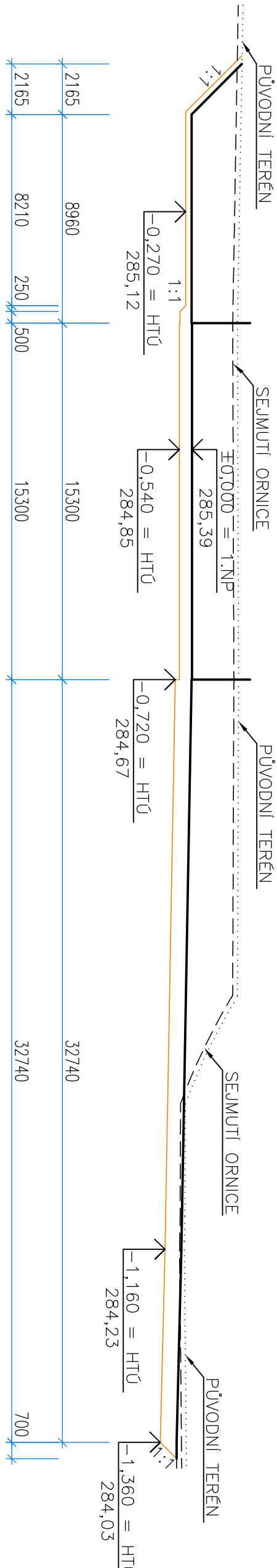
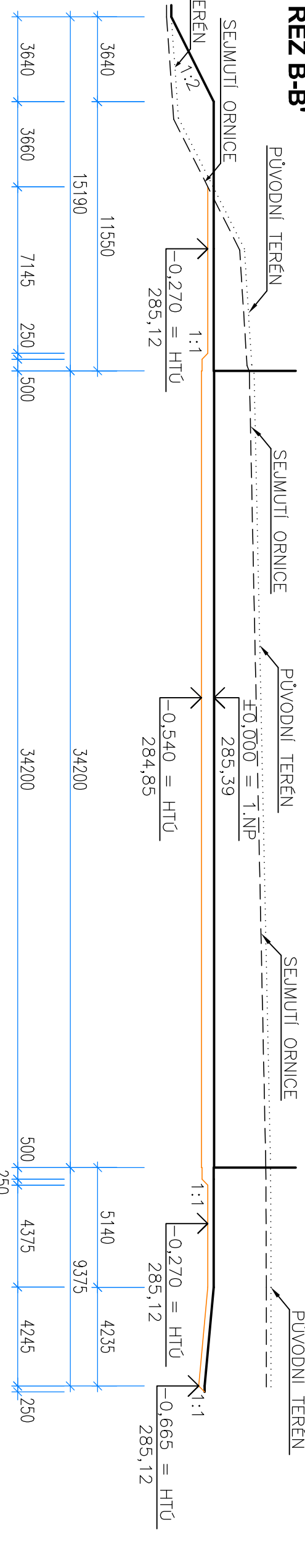


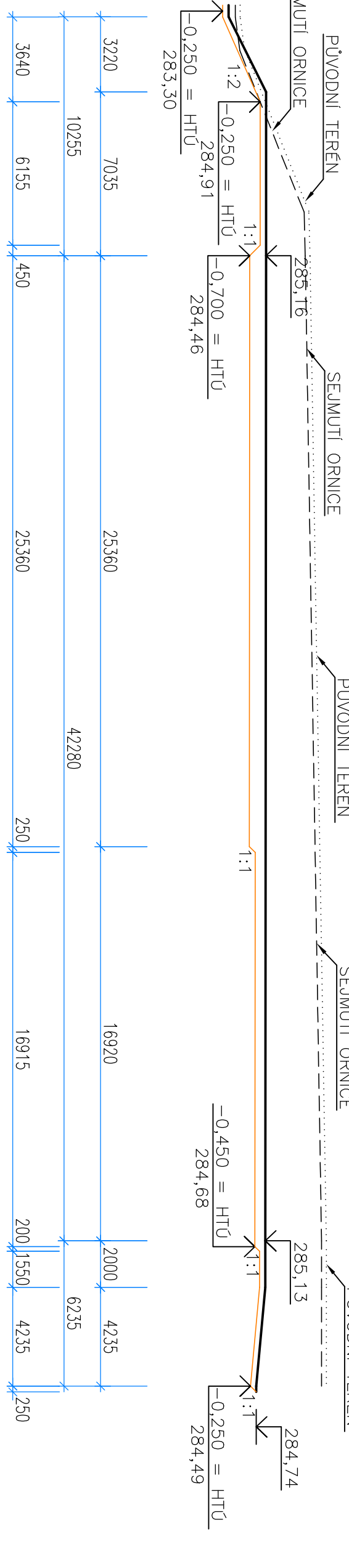
ŘEZ A-A'



ŘEZ B-B'



ŘEZ C-C'



LEGENDA ZNAČENÍ

- OBRYS STAVBY: SO.01 - HASIČSKÁ ZBRŮJNICE A SO.02 - HASIČSKÁ VĚŽ
- OBRYS STAVBY: SO.03 - ZPEVNĚNÉ PLOCHY
- POZEMKOVÉ HRANICE DLE KATASTRÁLNÍ MAPY
- HTU - PRŮBĚH A SVAZOVÁNÍ VÝKOPŮ
- ÚT - ÚPRAVENÝ TERÉN
- PT - PŮVODNÍ TERÉN
- SEJMUTÍ ORNICE TL. 200 MM
- STÁVAJÍCÍ ZAMĚŘENÍ POZEMKU VČETNĚ VÝŠEK TERÉNU
- HRANICE ŘEŠENÉHO ÚZEMÍ
- NOVÉ OPLOČENÍ Z OCELOVÝCH PLOTŮVCH PANELU "2D PANELU"
- NOVÉ OPLOČENÍ Z OCELOVÝCH PLOTŮVCH PANELU "2D PANELU"

- STÁVAJÍCÍ STROMY - KÁČENÍ A ODBRÁNĚNÍ PÁŘEZU - 9 KS
- 1008 PARCELNÍ ČÍSLO DLE KATASTRÁLNÍ MAPY
- 285,00 VÝŠKY STÁVAJÍCÍHO TERÉNU

LEGENDA SÍTÍ TECHNICKÉ INFRASTRUKTURY - STÁVAJÍCÍ STAV

- MADEŽNÍ VEDENÍ VN
- STÁVAJÍCÍ VEDENÍ STŘEDOTLAKÉHO PLYNOVODU
- STÁVAJÍCÍ VEDENÍ VYSOKOTLAKÉHO PLYNOVODU

STAVEK		POŽÁRNÍ ZBRŮJNICE PRO JEDNOTKU SBORU DOBROVOLNÝCH HASIČŮ TURNOV - TURNOV, VESECKO	
MÍSTO		P.2.2. 786/72, k.č. DAUHLICHO	
INVESTOR		MĚSTO TURNOV	
AUTOR		ANTONÍN DVOŘÁK, 335	
PROJEKT		SIT. OI TURNOV	
PROJEKT		DPS	
PROJEKT		2022.13	
PROJEKT		DPS	
PROJEKT		2022.13	
PROJEKT		DPS	
PROJEKT		2022.13	
PROJEKT		DPS	
PROJEKT		2022.13	
PROJEKT		DPS	
PROJEKT		2022.13	
PROJEKT		DPS	
PROJEKT		2022.13	
PROJEKT		DPS	
PROJEKT		2022.13	
PROJEKT		DPS	
PROJEKT		2022.13	
PROJEKT		DPS	
PROJEKT		2022.13	
PROJEKT		DPS	
PROJEKT		2022.13	
PROJEKT		DPS	
PROJEKT		2022.13	
PROJEKT		DPS	
PROJEKT		2022.13	
PROJEKT		DPS	
PROJEKT		2022.13	
PROJEKT		DPS	
PROJEKT		2022.13	
PROJEKT		DPS	
PROJEKT		2022.13	
PROJEKT		DPS	
PROJEKT		2022.13	
PROJEKT		DPS	
PROJEKT		2022.13	
PROJEKT		DPS	
PROJEKT		2022.13	
PROJEKT		DPS	
PROJEKT		2022.13	
PROJEKT		DPS	
PROJEKT		2022.13	
PROJEKT		DPS	
PROJEKT		2022.13	
PROJEKT		DPS	
PROJEKT		2022.13	
PROJEKT		DPS	
PROJEKT		2022.13	
PROJEKT		DPS	
PROJEKT		2022.13	
PROJEKT		DPS	
PROJEKT		2022.13	
PROJEKT		DPS	
PROJEKT		2022.13	
PROJEKT		DPS	
PROJEKT		2022.13	
PROJEKT		DPS	
PROJEKT		2022.13	
PROJEKT		DPS	
PROJEKT		2022.13	
PROJEKT		DPS	
PROJEKT		2022.13	
PROJEKT		DPS	
PROJEKT		2022.13	
PROJEKT		DPS	
PROJEKT		2022.13	
PROJEKT		DPS	
PROJEKT		2022.13	
PROJEKT		DPS	
PROJEKT		2022.13	
PROJEKT		DPS	
PROJEKT		2022.13	
PROJEKT		DPS	
PROJEKT		2022.13	
PROJEKT		DPS	
PROJEKT		2022.13	
PROJEKT		DPS	
PROJEKT		2022.13	
PROJEKT		DPS	
PROJEKT		2022.13	
PROJEKT		DPS	
PROJEKT		2022.13	
PROJEKT		DPS	
PROJEKT		2022.13	
PROJEKT		DPS	
PROJEKT		2022.13	
PROJEKT		DPS	
PROJEKT		2022.13	
PROJEKT		DPS	
PROJEKT		2022.13	
PROJEKT		DPS	
PROJEKT		2022.13	
PROJEKT		DPS	
PROJEKT		2022.13	
PROJEKT		DPS	
PROJEKT		2022.13	
PROJEKT		DPS	
PROJEKT		2022.13	
PROJEKT		DPS	
PROJEKT		2022.13	
PROJEKT		DPS	
PROJEKT		2022.13	
PROJEKT		DPS	
PROJEKT		2022.13	
PROJEKT		DPS	
PROJEKT		2022.13	
PROJEKT		DPS	
PROJEKT		2022.13	
PROJEKT		DPS	
PROJEKT		2022.13	
PROJEKT		DPS	
PROJEKT		2022.13	
PROJEKT		DPS	
PROJEKT		2022.13	
PROJEKT		DPS	
PROJEKT		2022.13	
PROJEKT		DPS	
PROJEKT		2022.13	
PROJEKT		DPS	
PROJEKT		2022.13	
PROJEKT		DPS	
PROJEKT		2022.13	
PROJEKT		DPS	
PROJEKT		2022.13	
PROJEKT		DPS	
PROJEKT		2022.13	
PROJEKT		DPS	
PROJEKT		2022.13	
PROJEKT		DPS	
PROJEKT		2022.13	
PROJEKT		DPS	
PROJEKT		2022.13	
PROJEKT		DPS	
PROJEKT		2022.13	
PROJEKT		DPS	
PROJEKT		2022.13	
PROJEKT		DPS	
PROJEKT		2022.13	
PROJEKT		DPS	
PROJEKT		2022.13	
PROJEKT		DPS	
PROJEKT		2022.13	
PROJEKT		DPS	
PROJEKT		2022.13	
PROJEKT		DPS	
PROJEKT		2022.13	
PROJEKT		DPS	
PROJEKT		2022.13	
PROJEKT		DPS	
PROJEKT		2022.13	
PROJEKT		DPS	
PROJEKT		2022.13	
PROJEKT		DPS	
PROJEKT		2022.13	
PROJEKT		DPS	
PROJEKT		2022.13	
PROJEKT		DPS	
PROJEKT		2022.13	
PROJEKT		DPS	
PROJEKT		2022.13	
PROJEKT		DPS	
PROJEKT		2022.13	
PROJEKT		DPS	
PROJEKT		2022.13	
PROJEKT		DPS	
PROJEKT		2022.13	
PROJEKT		DPS	
PROJEKT		2022.13	
PROJEKT		DPS	
PROJEKT		2022.13	
PROJEKT		DPS	
PROJEKT		2022.13	
PROJEKT		DPS	
PROJEKT		2022.13	
PROJEKT		DPS	
PROJEKT		2022.13	
PROJEKT		DPS	
PROJEKT		2022.13	
PROJEKT		DPS	
PROJEKT		2022.13	
PROJEKT		DPS	
PROJEKT		2022.13	
PROJEKT		DPS	
PROJEKT		2022.13	
PROJEKT		DPS	
PROJEKT		2022.13	
PROJEKT		DPS	
PROJEKT		2022.13	
PROJEKT		DPS	
PROJEKT		2022.13	